

Guatemala, 29 de noviembre de 2019

Informe No. 9-2019

Licenciada

Gladys Elizabeth Palala Gálvez

Viceministra del Patrimonio Cultural y Natural

Su Despacho

Estimada Licenciada Palala:

De la manera más respetuosa me dirijo a usted con el propósito de presentarle mi informe de actividades mensuales conforme a lo estipulado en el **Contrato Administrativo por Servicios Técnicos Número 2972-2019 y Acuerdo Ministerial No.148-2019**, correspondiente al mes de noviembre del presente año, y para el cobro de mis honorarios estoy presentando la factura número de serie "A" y correlativo No. 0309.

**Actividades realizadas:**

1. Concluyó la excavación de la Operación BB1c hasta suelo natural, reportada inicialmente el mes pasado.
2. Se dibujó sobre papel milimetrado a escala 1:20 los perfiles de la Operación BB1c.
3. Se re-enterró la Operación BB1c.
4. Se lavó, registró y embolsó el material cultural recuperado de la Operación BB1c.
5. De acuerdo al Plan Operativo Anual (POA 2019), inició la excavación de la Operación CC1c de 1 x 2 m (N x E), unos 40 m al oeste de la Operación BB1c, con el objetivo de seguir conociendo la naturaleza de la ocupación en el Área Oeste Terraza 2.
6. Se excavó la Planta I de una ofrenda encontrada en un agujero en el lote CC1c/7A.
7. Se solicitó el registro fotográfico de los hallazgos y trabajos de excavación.

**Resultados obtenidos:**

1. De la Operación BB1c se excavaron 2.80 m<sup>3</sup> (1 x 2 x 1.40 m) de barro, con el hallazgo de dos estratos culturales: lote /5 y lote /6, recuperando cerámica y obsidiana. El lote

/3 hasta arriba es el estrado a partir del año 1902 (erupción Volcán Santa María/Santiago) a la actualidad. El lote /7 hasta abajo es el suelo natural. Con el mismo barro ( $2.90 \text{ m}^3$ ) se re-enterró la Operación.

2. En la Figura 1 aparece el dibujo sobre papel milimetrado a escala 1:20 de los perfiles de la Operación BB1c.
3. Se encontró y excavó el inicio de una ofrenda a una profundidad de entre 90-100 cm en el lote CC1c/7A. El agujero hecho en el suelo mide aproximadamente 1 m de diámetro. Adentro al centro hay un área negruzca de quema donde se recuperaron restos de un material orgánico aún no determinado y fragmentos muy diminutos de cerámica. Alrededor se han recuperados tiestos, obsidianas, piedras naturales y trabajadas, fragmentos de piedras quemadas, carbón y otros materiales orgánicos sin determinar. Continúa la excavación de esta posible ofrenda.
4. A la fecha se han excavado  $2.00 \text{ m}^3$  de la Operación CC1c ya que se avanza a una profundidad de 1.00 m.
5. En la Figura 2 aparece fotografía de la Planta I de la ofrenda CC1c/7A.






Figura 1. Dibujo sobre papel milimetrado a escala 1:20 de los perfiles de la Operación BB1c (Parque Arqueológico Nacional Tak'alik Ab'aj, MUCUDE, DGPCN/IDAEH 2019).



Figura 2. Fotografía de la Planta I de la ofrenda CC1c/7A (Parque Arqueológico Nacional Tak'alik Ab'aj, MICUDE, DGPCN/IDAEH 2019).

Vo.Bo.   
ARQUEOLOGO  
**Miguel Orrego Corzo**  
JEFE ADMINISTRATIVO  
PARQUE ARQUEOLÓGICO TAKALIK AB'AJ

  
Coordinadora Técnica Científica  
Parque Arqueológico Nacional  
Tak'alik Ab'aj  
Juan Miguel Medina de León